

|  |                                    |
|--|------------------------------------|
| Województwo                                | opolskie                           |
| Powiat                                     | brzeski                            |
| Jednostka ewidencyjna                      | 160103_5, Grodków – obszar wiejski |
| Obręb ewidencyjny                          | 0057 Lubcz                         |
| Położenie                                  | k.m. 3 dz. nr 393/2                |
| Godło mapy zasadniczej                     | 473.211.153.                       |
| Układ współrzędnych płaskich prostokątnych | 1965                               |
| Układ współrzędnych wysokościowych         | Kronsztadt 60                      |
| Skala                                      | 1:1000                             |
| Ks. rob.                                   | 119/2016                           |
| ID zgłoszenia                              | G.6640.1.848.2016                  |

GEODETA  
inż. Leszek Filańczuk

GEODETA  
Zbigniew Mendel  
upr. GUGiK nr 8604

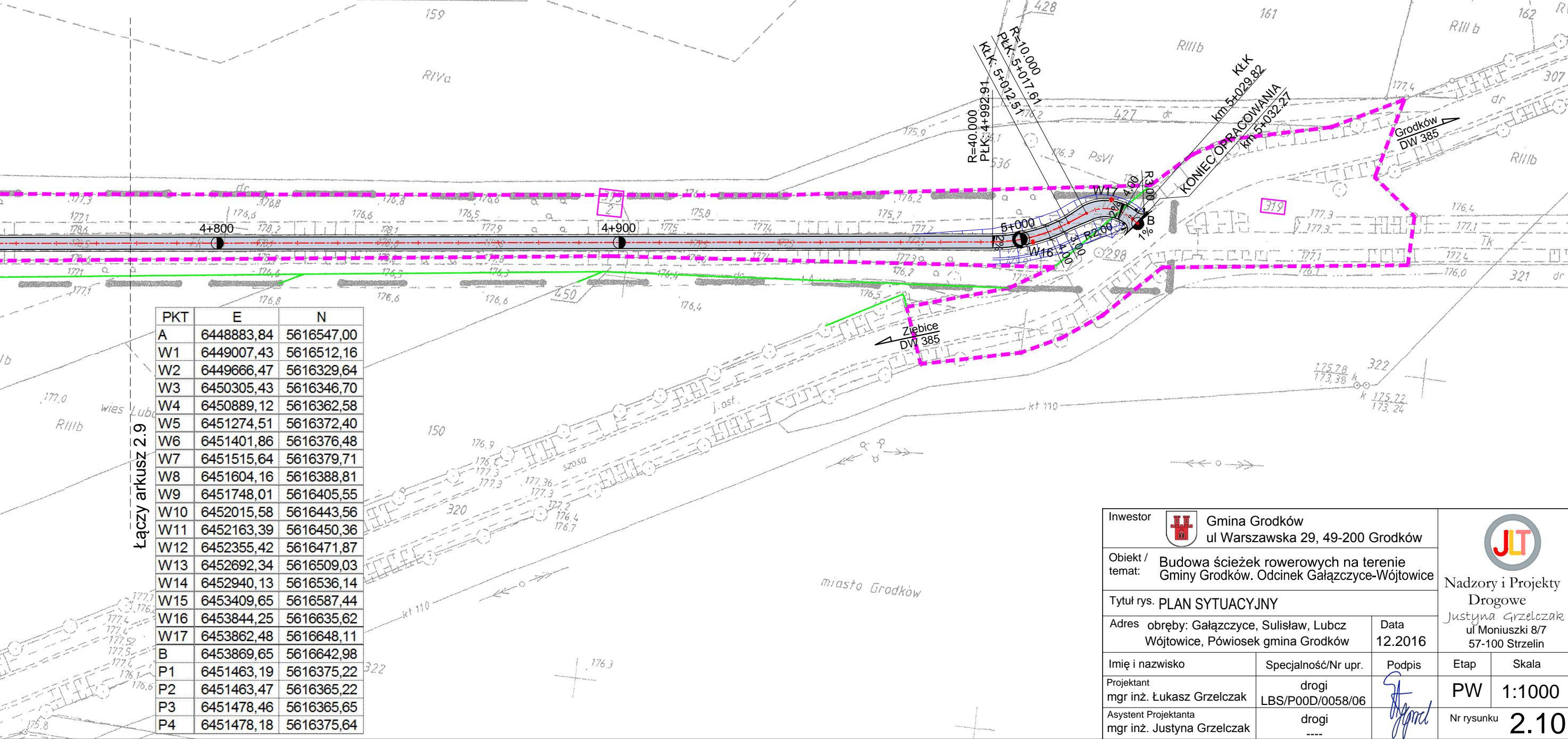
|   |  |
|---|--|
| Poświadczam, że niniejszy dokument został opracowany w wyniku prac geodezyjnych i kartograficznych, których rezultaty zawiera operat techniczny wpisany do ewidencji materiałów państwowego zasobu geodezyjnego i kartograficznego. |  |
| Organ prowadzący ewidencję zasobu geodezyjnego i kartograficznego   | Starosta Brzeski   |
| Identyfikator ewidencyjny materiału zasobu operatu technicznego   | P.1601.2016. 1070  |
| Data wpisania operatu technicznego do ewidencji materiałów państwowego zasobu geodezyjnego i kartograficznego   | 2016 -09- 09   |
| Imię i nazwisko i podpis osoby reprezentującej organ  | z up. STAROSTY<br>Jadwiga Ausztol-Bęben<br>inspektor w Wydziale Geodezji<br>Gospodarki Przestrzennej i Budownictwa |

- LEGENDA:
- proj. droga rowerowa - nawierzchnia z BA
  - proj. nawierzchnia z kostki betonowej
  - proj. oś jezdni
  - proj. krawędź jezdni
  - proj. krawędź pobocza
  - linia rozgraniczająca teren inwestycji
  - granica ewidencji gruntów
  - numery działek inwestycyjnych
  - proj. rów / skarpa
  - proj. bariera zabezpieczająca U-12a
  - proj. słupki przeszkodowe




MAPA DO CELÓW PROJEKTOWYCH

Legenda : - - - - - zakres pomiaru

Granic w terenie nie wznawiano. Mapa została wykonana bez ustalenia obciążeń służebnościami gruntowymi.



| PKT | E          | N          |
|-----|------------|------------|
| A   | 6448883,84 | 5616547,00 |
| W1  | 6449007,43 | 5616512,16 |
| W2  | 6449666,47 | 5616329,64 |
| W3  | 6450305,43 | 5616346,70 |
| W4  | 6450889,12 | 5616362,58 |
| W5  | 6451274,51 | 5616372,40 |
| W6  | 6451401,86 | 5616376,48 |
| W7  | 6451515,64 | 5616379,71 |
| W8  | 6451604,16 | 5616388,81 |
| W9  | 6451748,01 | 5616405,55 |
| W10 | 6452015,58 | 5616443,56 |
| W11 | 6452163,39 | 5616450,36 |
| W12 | 6452355,42 | 5616471,87 |
| W13 | 6452692,34 | 5616509,03 |
| W14 | 6452940,13 | 5616536,14 |
| W15 | 6453409,65 | 5616587,44 |
| W16 | 6453844,25 | 5616635,62 |
| W17 | 6453862,48 | 5616648,11 |
| B   | 6453869,65 | 5616642,98 |
| P1  | 6451463,19 | 5616375,22 |
| P2  | 6451463,47 | 5616365,22 |
| P3  | 6451478,46 | 5616365,65 |
| P4  | 6451478,18 | 5616375,64 |

|  |  |                           |   |            |        |
|--|--|---------------------------|---|------------|--------|
| Inwestor   |  Gmina Grodków<br>ul. Warszawska 29, 49-200 Grodków |                           | <br>Nadzory i Projekty<br>Drogowe<br>Justyna Grzelczak<br>ul. Moniuszki 8/7<br>57-100 Strzelin |            |        |
| Obiekt /<br>temat:                                 | Budowa ścieżek rowerowych na terenie<br>Gminy Grodków. Odcinek Gałązczyce-Wójtowice  |                           |   |            |        |
| Tytuł rys. PLAN SYTUACYJNY                         |  |                           |   |            |        |
| Adres  | obróby: Gałązczyce, Sulisław, Lubcz<br>Wójtowice, Pówiosek gmina Grodków   | Data<br>12.2016           |   |            |        |
| Imię i nazwisko                                    |  | Specjalność/Nr upr.       | Podpis  | Etap       | Skala  |
| Projektant<br>mgr inż. Łukasz Grzelczak            |  | drogi<br>LBS/P00D/0058/06 |    | PW         | 1:1000 |
| Asystent Projektanta<br>mgr inż. Justyna Grzelczak |  | drogi<br>----             |   | Nr rysunku | 2.10   |